

ROMÂNIA
JUDEȚUL PRAHOVA
COMUNA TOMȘANI
CONSILIUL LOCAL

HOTĂRÂRE
privind însușirea Inventarului actualizat al bunurilor care alcătuiesc domeniul public
al comunei Tomșani, județul Prahova

Văzând Proiectul de hotărâre și Expunerea de motive întocmite de Primarul comunei Tomșani, județul Prahova, precum și Raportul de specialitate al Comisiei speciale de inventariere, constituită prin Hotărârea nr. 36/28.05.2014,

Analizând Inventarul domeniului public al comunei Tomșani, județul Prahova, însușit prin Hotărârea Consiliului local nr.10/1999 și atestat prin Hotărârea Guvernului nr. 1359/2001 privind atestarea domeniului public al Județului Prahova și al municipiilor, orașelor și comunelor din județul Prahova-Anexa nr. 97, precum și hotărârile ulterioare adoptate de Consiliul local Tomșani, de natura revocării, modificării sau anulării unor poziții cuprinse în inventar, trecerii unor imobile din domeniul public în domeniul privat al comunei,

Constatând că în perioada 1999-2014 au survenit și modificări ale valorilor de inventar ale bunurilor înscrise, ca urmare a reevaluării contabile sau a amortizării mijloacelor fixe, precum și urmare a investițiilor realizate la clădiri, s-au efectuat măsurători cadastrale ale tuturor terenurilor ocupate de clădirile în care își desfășoară activitatea consiliul local, primăria și instituțiile de interes local, precum și ale drumurilor de interes local,

Având în vedere faptul că, după însușirea inventarului domeniului public s-au construit sistemele de alimentare cu gaze naturale și apă potabilă, care nu au fost incluse în inventarul inițial, însușit în anul 1999,

Ținând cont de faptul că bunurile imobile cuprinse în inventarul întocmit de Comisia specială nu au fost solicitate în baza legilor proprietății și nu se află în litigiu,

În baza prevederilor :

- art. 21 alin. (2) din Legea nr. 213/1998 privind proprietatea publică și regimul juridic al acesteia, cu modificările și completările ulterioare,

- punctului X din Normele tehnice pentru întocmirea inventarului bunurilor care alcătuiesc domeniul public al comunelor, orașelor, municipiilor și județelor, aprobate prin Hotărârea Guvernului nr. 548/1999,

- Hotărârii Guvernului nr. 2139/2004 pentru aprobarea Catalogului privind clasificarea și duratele normale de funcționare a mijloacelor fixe, cu modificările și completările ulterioare,


În temeiul art. 36 alin. (2) litera « c » art. 45 alin. (3) și art. 119 la 122 din Legea nr. 215/2001 privind administrația publică locală, republicată, cu modificările și completările ulterioare, Consiliul local al comunei Tomșani, județul Prahova, adoptă prezenta hotărâre.

ART. 1 Consiliul local al comunei Tomșani, județul Prahova, își însușește Inventarul actualizat al bunurilor care aparțin domeniului public al comunei Tomșani, județul Prahova, conform Anexei care face parte integrantă din prezenta hotărâre.

ART. 2 : La data prezentei, se abrogă Hotărârile Consiliului Local Tomșani nr. 10/1999 privind aprobarea Listei de inventariere a bunurilor care alcătuiesc domeniul public al comunei Tomșani, județul Prahova, 7/2003, 21/2004, 27/2004, 32/2005 , 14/2007, 26/2007 , 1/2009 și 36/2012.

ART. 3 : Secretarul comunei Tomșani va comunica hotărârea instituțiilor și persoanelor interesate.

PREȘEDINTELE ȘEDINȚEI ,



Tomșani, 8 iulie 2014
Nr. 39

Contrasemnează
Secretar
Violeta-Ioana Matei

Număr consilieri în funcție	13
Număr consilieri prezenți	10
Voturi pentru	9
Voturi împotrivă	0
Abțineri	1

ROMÂNIA
JUDEȚUL PRAHOVA
COMUNA TOMȘANI
CONSILIUL LOCAL

Anexă la Hotărârea nr. 39 din 08.07.2014

Comisia specială pentru întocmirea/actualizarea
Inventarului bunurilor care alcătuiesc
domeniul public al comunei Tomșani

**INVENTARUL BUNURILOR CARE ALCĂȚUIESC DOMENIUL PUBLIC
AL COMUNEI TOMȘANI**

Bunuri imobile

Nr. crt.	Codul de clasificare	Denumirea bunului	Elemente de identificare	Anul dobândirii sau dării în folosință	Valoarea de Inventar -Lei -	Denumire act de proprietate sau alte acte doveditoare
0	1	2	3	4	5	6
1	1.6.4	Clădire sediu Consiliu Local și Primărie	<p>Sat Tomșani nr. 24A Nr.inv.1001 Suprafață construită 591,30m.p. Suprafață desfășurată 723,90 m.p. Regim de înălțime P+E Număr camere 19 și dependențe Construcție cărămidă, planșeu beton Învelitoare tablă</p>	1878 2007	1.827.140,00	Legea nr.213/1998
2	1.6.2	Cămin cultural Tomșani	<p>Sat Magula, nr 6A Nr.inv. 1014 Suprafață construită 240,0 m.p. Clădire cărămidă, planșeu lemn, Învelitoare tablă</p>	1969	109.263,00	Legea nr.213/1998
3	1.6.2	Școala cu clasele I-VIII Tomșani-Magula	<p>Clădire corp A Sat Magula, nr. 6A Nr. inv. 1030 Suprafață construită 358 m.p. Regim înălțime P, Nr.încăperi 7, Construcție cărămidă, planșeu beton,</p> <p>Clădire corp B Sat Magula, nr. 6A Nr.inv. 1029 Suprafață construită : 220,50 m.p. Regim înălțime : P+E Săli de clasă, grupuri sanitare ; cabinete.</p>	1957 1985 2007	320.827,00 976.460,00	Legea nr.213/1998

4	1.6.2	Atelier școală Tomșani - Magula	Sat Magula, nr. 6A Lipit de clădirea căminului cultural Tomșani Nr.inv. 1040 S.C. :70 m.p.	1984	182.348,00	Legea nr.213/1998
5	1.6.2	Grădiniță Magula	Clădire grădiniță Sat Magula, nr. 406 Nr.inv. 1026 S.c. : 81,00 m.p., nr încăperi : 4 Clădire cărămidă,plânșeu lemn, învelitoare tablă Brânșament gaze naturale	1884 2011	14007,50	Legea nr.213/1998
6	1.6.2	Școală veche Magula	Clădire școală Sat Magula, nr 406 Nr.inv. 1032, S.c. : 308,00 m.p., Clădire cărămidă, plânșeu lemn, învelitoare tablă	1884	16,08	Legea nr.213/1998
7	1.6.2	Magazie școală veche Magula	Sat Magula, nr 406 Nr.inv. 1035 S.c. : 48,00 m.p. Cărămidă , învelitoare tablă	1980	339,00	Legea nr.213/1998
8	1.6.2	Grup sanitar școală veche Magula	Sat Magula, nr 406 nr. inv. 1028 exterior, 4 cabine, beton+ zidărie	2002	1,50	Legea nr.213/1998
9	1.6.2	Grădinița Tomșani	Clădire Sat Tomșani nr. 106F Nr.inv. 1017 S.c. : 100,00 m.p. Regim înălțime : P Nr.încăperi : 4 Clădire cărămidă, plafon lemn, învelitoare tablă	1884	4,50	Legea nr.213/1998
10	1.6.2	Magazie (=grup sanitar) – grădiniță Tomșani	Sat Tomșani nr. 106F Nr.inv. 1019 S.C. : 12,00 m.p. Zidărie cărămidă, învelitoare tablă	1970	15.000,00	Legea nr.213/1998

11	1.6.2	WC grădiniță Tomșani	Sat Tomșani nr. 106F nr.inv.1018 2+1 cabine, beton	1989	15.662,00	Legea nr.213/1998
12	1.6.4	Clădire administrativă punct de lucru Loloiasca	Clădire Sat Loloiasca, nr.5 Nr. inv. 1002, S.c. 121,50 mp Regim înălțime : P, Nr. încăperi :4 și dependințe Clădire caramidă, planșeu ½ beton + ½ lemn Învelitoare tablă Lindab	1955	411.803,42	Legea nr. 213/1998
13	1.6.2	Cămin cultural Loloiasca	Clădire Sat Loloiasca nr.6 V Nr.inv.1015 S.c. : 329 m.p. Clădire cărămidă, planșeu lemn, învelitoare tablă	1965	698.244,00	Legea nr. 213/1998
14	1.6.2	Grădinița Loloiasca	Clădire Sat Loloiasca nr.6 V Nr.inv.1022, S.c. : 138 m.p., Regim de înălțime P, Nr. încăperi : 3, Clădire cărămidă, planșeu lemn, învelitoare tablă	1965	295.337,00	Legea nr.213/1998
15	1.6.2	W.C. grădinița Loloiasca	Sat Loloiasca nr.6 V Nr. inv. 1023 2 cabine zidărie cărămidă, plăcă beton	1986	15.739	Legea nr.213/1998
16	1.6.2	Școala cu clasele I-VIII Loloiasca	Sat Loloiasca, nr 413A Corp A Nr.inv. 1044, S.c. : 462 m.p. Regim înălțime P Nr. încăperi 4 și dependințe Clădire cărămidă, planșeu lemn, învelitoare tablă Sat Loloiasca, nr 413A Corp B Nr.inv. 1045, S.c. : 445 Regim înălțime P Nr. încăperi 4 și dependințe Clădire cărămidă, planșeu lemn, învelitoare tablă	1972	577.521,00	Legea nr.213/1998
				1920	1.039.394,00	

17	1.6.2	WC școala Loloiasca	Sat Loloiasca, nr 413A zidărie, nr. inv. 1046, zidărie, 5+1 cabine	1972	15.739,00	Legea nr.213/1998
18	1.6.2	Platformă betonată (Școala cu clasele I-VIII Tomșani-Magula)	Platformă betonată Sat Magula, nr. 6A Nr. inv. 1031 Suprafață 478 m.p.	2008	34.712,00	Legea nr.213/1998
19	1.8.1	Fântână Sediul Primărie	Sat Tomșani nr. 24A Nr. inv. 1010, tuburi beton, adâncime : 5,0 m	1996	18,00	Legea nr. 213/1998
20	1.8.1	Fântână Școală Tomșani - Magula	Sat Magula, nr. 6A Nr. inv. 1043 Tuburi beton, cămin hidrofor	1989	767,00	Legea nr.213/1998
21	1.8.1	Fântână publică stradală	Tomșani, Nr. inv. 1021 pe Ds. 903 (în perimetrul Gospodăriei lui Colcișeanu Cornel) 5 tuburi beton cu 100 cm diametru	1996	1,00	Legea nr.213/1998
22	1.6.3.2	Împrejmuire sediu Primărie Tomșani	Sat Tomșani, nr. 24A Gard ornamental, L : 76 m, nr. inv. : Gard plasă, L : 33,50 m, Nr. inv. : Gard metalic, L : 120,0 m , Nr. inv. : 1009	2009 1987	2.676,00	Legea nr 213/1998
23	1.6.3.2	Împrejmuire Școala Tomșani - Magula	Sat Magula, nr. 6A Nr. inv. 1038 Gard șipcă metalică, L : 58,00 m,	1988	31.477,00	Legea nr.213/1998
24	1.6.3.2	Gard Școală Tomșani - Magula	Sat Magula, nr. 6A Nr. inv. 1036 Gard placi beton, L : 80,0 m,	1970	2,85	Legea nr.213/1998
25	1.6.3.2	Împrejmuire Școala veche Magula	Sat Magula, nr 406 Nr. inv. 1027, Plăci beton, l : 217 m	1964	1,20	Legea nr.213/1998
26	1.6.3.2	Împrejmuire Grădiniță Tomșani	Sat Tomșani, nr. 106F Nr. inv. 1020 Gard placi beton L : 133,00 m.p.	1998	54,00	Legea nr.213/1998

27	1.6.3.2	Împrejmuire clădire administrativă, punct de lucru Loloiasca	Sat Loloiasca, nr. 5 Nr.inv. : Fundatie și stâlpi beton, rame fier forjat, L : 28,00 m	2007	7.047,00	Legea nr. 213/1998
28	1.6.3.2	Împrejmuire Grădinița Loloiasca	Sat Loloiasca, nr.6 V Nr. inv.1016/3 Lungime :31 m, fundatie și stâlpi beton armat, rame fier forjat	2007	7.802,00	Legea nr.213/1998
29	1.6.3.2	Împrejmuire Grădinița Loloiasca	Sat Loloiasca, nr. 6V Nr.inv. :1025 plăci beton armat, lungime : 39 m	2007	1,00	Legea nr.213/1998
30	1.6.3.2	Împrejmuire Cămin cultural Loloiasca	Sat Loloiasca nr.6 V Nr.inv. 1016/2 L : 38,8 m Fundatie și stâlpi beton, rame fier forjat	2007	9.765,00	Legea nr. 213/1998
31	1.6.3.2	Împrejmuire teren Magazin Loloiasca	Nr.inv. 1016/1 L : 43,50 m Fundatie si stâlpi beton armat, rame fier forjat	2007	10.948,00	Legea nr. 213/1998
32	1.6.3.2	Împrejmuire Școală Loloiasca	Sat Loloiasca, nr 413A Nr.inv.1047 L : 105 ; Stâlpi și plăci beton	1964	1,20	Legea nr.213/1998
33	1.8.1.5	Fosă septică sediu Primărie	Sat Tomșani, nr. 24A Nr.inv. 1011 Fibră sticlă, volum 20,0 m.c.	2007	27.778,00	Legea nr. 213/1998
34	1.8.1.5	Fosă septică Școala Tomșani -Magula	Sat Magula, nr. 6A nr.inv. 1042 Fibră sticlă, volum 30,0 m.c.	2007	35.703,00	Legea nr.213/1998
35	1.8.1.5	Fosă septică Primărie Loloiasca	Sat Loloiasca, nr.5 Nr.inv. 1050, Fibră sticlă, volum 3,00 m.c.	2007	18.161,00	Legea nr. 213/1998
36	1.8.1.5	Fosă septică Cămin cultural Loloiasca	Sat Loloiasca nr.6 V Nr.inv. 1062 Fibră sticlă, Volum 20,00 m.c.	2007	23.489,00	Legea nr. 213/1998

37	1.8.1.5	Fosă septică Școala Loloiasca	Sat Loloiasca, nr 413A Nr.inv. 1049 Fibră sticlă, volum 30,00m.c	2007	29.331,00	Legea nr.213/1998
38	1.3.7.2	Punte carosabilă	Sat Loloiasca Nr.inv. 1013 Beton armat, balustrade metalice L : 10,0 m ;lățime carosabil : 3,50 m	2008	713.724,00	Legea nr. 213/1998
39	1.3.17.2	Podet Canal Seman-Urloi	Sat Loloiasca construcție metalică de 1,0 m lățime	1975	1,00	Legea nr. 213/1998
40	1.3.17.2	Podet Canal Seman-Urloi	Sat Loloiasca Construcție metalică de 1,00 m lățime	1975	1,00	Legea nr. 213/1998
41	1.3.17.2	Podet Canal Seman-Urloi	Sat Loloiasca Construcție metalică de 1,00 m lățime	1975	1,00	Legea nr. 213/1998
42	1.3.17.2	Podet Canal Seman-Urloi	Sat Loloiasca Construcție metalică de 1,00 m lățime	1975	1,00	Legea nr. 213/1998
43	1.3.17.2	Podet Canal Seman-Urloi	Sat Loloiasca Construcție metalică de 1,00 m lățime	1975	1,00	Legea nr. 213/1998
44	1.3.17.2	Podet	Sat Magula, pct., Găureanu,, D.s 1756xHC 2128 - beton armat	1969	1,00	Legea nr. 213/1998
45	1.3.17.2	Podet	Sat Magula, pct., Măchiță,, : D.s. 409 x Hc 363 Beton armat și tuburi beton	1969	1,00	Legea nr. 213/1998
46	1.3.17.2	Podet	Sat Tomșani,, Mocanu,, HC 119 Seman –Urloi Construcție din lemn	1998	1,00	Legea nr. 213/1998
47	1.3.17.2	Podet	Sat Tomșani, HC 119 x D.e.188 Schelet metalic + carosabil lemn	1969	1,00	Legea nr. 213/1998
48	1.6.8.	Monumentul eroilor	Sat Tomșani Marmură albă și cruce; înălțime :2,30 m	1920	100,00	Legea nr. 213/1998
49	1.6.8.	Monumentul eroilor	Sat Magula Marmură neagră și cruce; înălțime :2,30 m	1990	100,00	Legea nr. 213/1998
50	1.6.8.	Monumentul eroilor	Sat Loloiasca Marmură albă și cruce , înălțime :2,30 m	1991	100,00	Legea nr. 213/1998

51	1.6.8	Monument dedicat scriitorului Alexandru Antemireanu	Sat Tomșani – curte Biserică Tomșani Betou, înălțime: 2,00 m	2005	500,00	Legea nr. 213/1998
52	1.3.1.3. 2	Stație transport auto	Nr.inv. :1051 - 1061 (: 11 bucăți) Platformă betonată, schelet metalic, pereți și învelitoare din polycarbonat	2008	43.785,00	Legea nr. 213/1998
53	3.4	Complex de joacă pentru copii	Parc de joacă sat Loloiasca – grădiniță Nr. inv. 3013	2009	15.232,00	Legea nr. 213/1998
54	3.4	Căsuță de lemn	Parc de joacă sat Loloiasca – grădiniță Nr. inv. 3012	2009	2.434,00	Legea nr. 213/1998
55	3.4	Balansoar	Parc de joacă sat Loloiasca – grădiniță Nr. inv. 3011	2009	1.868,00	Legea nr. 213/1998
56	3.4	Carusel	Parc de joacă sat Loloiasca – grădiniță Nr. inv. 3010	2009	3.427,00	Legea nr. 213/1998
57	1.9.3	Sistem alimentare gaze naturale	-Racord medie presiune : țeavă recuperată de „,139 mm x 6350 mm „ = 1166 m; -Panou racord la conducta Bătrâtaru- Valea Călugărească ; - SRM Magula ; -Rețea de distribuție de redusă presiune = 34.110 m, 3 ventile secționare și, 154 răsufători câmp și 47 răsufători carosabil ; -rețea distribuție din PE = 12.050 m OL = 49 m	2000 2006 2012	4.758.957,00	Legea nr.213/1998
	1.8.6		Racord de aducțiune Urtați – Mizil: -Teavă PEHD PE 100PN6, D160 = 2000 m -câmin vane = 1 buc.			
	18.12		Stație pompare apă T.2, extravilan Loloiasca - 3 Electro-pompe - câmin pompe - împrejmuire , sistem de alarmă antiefracție			
	1.8.11					

58	1.8.6	Sistem alimentare cu apă (cod: 1.8.)	Gospodărie de apă, T. 2 extrav. Loloiasca Dj Ceptura Împrejmuire, stâlpi iluminat, rețea electrică exterioră, 2 rezervoar apă de 300 m.c.; cămin debitmetru, cămin clorinare, puț absorbant, sistem alarmă antiefracție	2013	3.038.128,00	Legea 213/1998
			Rețea distribuție Loloiasca:			
			-țeavă PEHD PE100PN6, D110 = 3000m			
			-câmine vane = 5 buc.			
			-hidranți subterani Dn80 = 11 buc			
			-subtraversare DN 1B în tub de protecț.OL = 22 m			
Arteră distribuție Tomșani:						
-țeavă PEHD PE100PNG6, D180 = 3300 m						
-câmine vane = 5 buc.						
-hidranți subterani Dn80 = 2 buc						
-câmine vane la subtraversări = 3 buc.						
Arteră distribuție Sățucu, Tomșani, Magula:						
-țeavă PEHD PE100 PN6, D160 = 1700m						
-câmine vane = 4 buc.						
-hidranți subterani Dn80 = 3 buc.						
-subtraversare CF în tub de protecție OL = 50 m						
-cămin vane subtraversare = 1 buc.						
Conductă principală Tomșani:						
-țeavă PEHD PE100 PN6, D110 = 1700 m						
-câmine vane = 4 buc.						
-hidranți subterani Dn80 = 7 buc.						
Rețea distribuție Tomșani:						
-țeavă PEHD PE 100 PN6, D110 = 1765 m						
-hidranți subterani Dn80 = 5 buc.						
-vane Dn100, montate îngropat = 4 buc.						
Conductă principală Magula:						
-țeavă PEHD PE100 PN6, D125 = 1670 m						
-câmine vane = 5 buc.						
-hidranți subterani Dn80 = 5 buc.						

			Rețea distribuție Magula: -țeavă PEHD PE100 PN6, D110 = 3665 m - vane Dn100, montate îngropat = 13 buc. -hidranți subterani Dn80 = 11 buc.				
59	5.1.	Teren c.c. sediu primărie Tomșani	T.14, C.c. 815 Suprafață (S) : 1.569 m.p. Vecinătăți : N- Arion Alexandra S- D.s.874; E- D.j. 146 ; V- Dinu Aurica	1878	1.569,00	Legea nr. 213/1998	
60	5.1.	Teren Căminului cultural și Școlii Magula „prof.Dinu Mihail Dan,,	T.2; c.c. 80 S : 5110 m.p. Vecinătăți: N –Roșu Petre S – Enache Nicolae E – D.J.146 V – Dumitru Alexandru	1957	5.110,00	Legea nr. 213/1998	
61	5.1	Teren intravilan Magula „Nuci,,	T.7, parcela 367 S: 10.000 mp Vecinătăți: N- T.21, A-195 ; V- Ds; E- Valea Călmățui; S – A-367/4	1992	10.000,00	Legea nr. 213/1998	
62	5.1.	Teren școala veche și grădinița Magula	T.15 , C.c. 1157 S : 4.795 m.p Vecinătăți : N – Aivas Nicolae , Radu Cristina, D.J.146 S- pârâul Călmățui; E- D.J. 1025 ; V- D.J. 146	1884	4.795,00	Legea nr.213/1998	
63	5.1.	Teren intravilan Tomșani	T.9, parcela nr. 474/1 , S: 1026 m.p. Vecinătăți : N-Ioniță N. Ion E- Călin Nicoleta V- m.d. Tase Pavel S- Matei Laurențiu; Grădinița Tomșani	1884	1026,00	Legea nr. 213/1998	
64	5.1.	Teren grădiniță Tomșani	T.9, parcela nr. 474/2 , S: 2.133 m.p. Vecinătăți : N- parcela 474/1- propr. privată a comunei S- concesionar Roșu Stelian și Ds 903 E-m.d.Dumitru C Gheorghe V- Matei Laurențiu	1884	2.133,00	Legea nr. 213/1998	
65	5.1.	Teren punct lucru Primărie Loloiasca nr. 5	T.28 , parcela cc 1824, S : 990,0 m.p. - primărie Vecinătăți : N – DN 1B S – rest proprietate E – teren aferent dispensar	1956	990,00	Legea nr. 213/1998	

			V – Iordache Leonida			
66	5.1	Teren arabii spate Primărie Loloiasca	T.28, parcela A-1825, Suprafața : 2500 m.p. Vecini: N- Punct Lucru primărie și dispensar E – Radu Ion ; V- Iordache Leonida S- teren arabii m.d. Enescu Ion	1956	2.500,00	Legea nr. 213/1998
67	5.1.	Teren cămin cultural Loloiasca	T.21 , parcela 1369/2 , S : 1450 mp Nr.cadastral : 10407, Vecinătăți : N – DN 1B S – teren sport, propr. publică a comunei E – grădinița Loloiasca V – concesionar INFO Rural	1956	1.450,00	Legea nr. 213/1998
68	5.1	Teren intravilan Loloiasca	T21, CC 1370, S : 525 mp Nr. cadastral: 20828 Vecinătăți: N – Mihai Ion și Vasilica S – Teren sport E – Teren cămin cultural V – DJ 146	1956	525,00	Legea nr. 213/1998
69	5.1.	Teren grădiniță Loloiasca	T.21 , parcela nr.1368 , S : 1621,00m.p. Nr. cadastral : 10086, Carte funciară : 1359, Tomșani Vecinătăți : N – DN 1B S – teren sport, propr. publică a comunei E – Florea Constantin V – parcela 1369, Cămin cultural	1956	1.621,00	Legea nr. 213/1998
70	5.1.	Teren Școala cu clasele I-VIII Loloiasca	T.24, parcelele : 1484 și 1485; S : 4207,00 m.p. Vecinătăți : N - Ds. 1517, Manea Ion și Grosu Maria S – Ds 1477 E- Ds. 1602, Ds.1517 și Manea Ion V- Stănescu Gheorghe, Stoica Ion, Grosu Maria și Jujă Nicolae	1920	4.207,00	Legea nr. 213/1998
71	5.1.	Teren sport Loloiasca	T.21 , parcela 1371, S : 7659,00 m.p. Nr.cadastral 10274, Carte funciară 1669 Tomșani Vecinătăți: N- grădiniță, cămin cultural, INFO- Rural, Mihai Ion ; E- Florea Constantin V- DJ – 146 ; S- Ds. Nr...;	1968	7.659,00	Legea nr. 213/1998

72	5.1.	Teren extravilan Magula „Groapa de gunoi,,	T. 29, parcela 229/54, S: 3852 mp Vecinătăți : N și E - D.e. ; V și S – teren arabil T. 29		3.852,00	Legea nr.213/1998
73	5.1.	Teren extravilan Loloiasca „Groapa de gunoi,,	T. 11, parcela A-123/1/1, S : 5083mp Vecinătăți: N – Cosma Nicolae, Cosma Petre și Tănase C-tin; E – D.e. ; V – Nae Tudor și Nistor C-tin ; S – D.e.		5.083,00	Legea nr.213/1998
74	5.1.	Teren intravilan Loloiasca ,, Punte carosabilă Seman Urloi,,	T. 2, parcela c.c. 117 ; nr. cadastral 10115 Suprafața : 36 mp Vecinătăți: N- Nițu Alexandru; E- parcela c.c. 121; V- Grosu Marian; S-Ds T.2, parcela c.c. 121, nr. cadastral 10108 Suprafața : 69 mp Vecinătăți : N- Mantsch Mariana E-canal Seman-Urloi; V- Nițu Alexandru ; S- Ds	2008	2.070,00	C.V.C.nr. 560/2008
75	5.1.	Teren „ Gospodărie apă,, Loloiasca	T.1, parcela A.17/15 și A.17/16 Nr.cadastral : 10156; nr.Cf 1487 Suprafața : 8005 mp, din care : a) lotul vestic de 1000mp = „gospodăria de apă,, și b) lotul estic de 7005 mp = teren arabil	2007	11.700,00	C.V.C. nr.: 692 și 804/2007 Act de alipire nr. 600/2008
76	5.1.	Teren ,,Stație pompare apă,,	T. 2 ,,Munteni,, parcela A-50/70 Nr.cadastral 20600, nr.Cf 20600 Suprafața : 179 mp, Vecinătăți: N și E Preda Dumitru; S- Manea C. Ion; V-Dc 70 B	2011	200,0	C.v.c.149/2011
77	5.1.	Teren intravilan Loloiasca	T.21, parcela : cc 1369 și 1370, Nr.cadastral 14404 Suprafața : 800 mp ; Vecinătăți: N-DN 1B; E- Grădiniță; V- Mihai Ion; S- Cons.Local	2010	800,00	Legea nr.213/1998
78	5.1.	Teren intravilan Loloiasca	T. 27, parcela Cc 1841, lot nr.2 Nr.cad.20473; Nr.CF 21411 Suprafața: 44.011 mp Vecini: N- conc. SC Belen Intern.SRL E- De ; V – Ds; S- DN 1B	2001	44.011,00	Legea nr.213/1998

79	5.1	Teren extravilan Magula –	T. 27, parcela 224/1 Punctul „Sărățuri”, pt.invest.agroozoot. Suprafata : 3,90 ha	17.09.200 9	39.000,00	Anexa 21 HCJ 7127/2009
80	5.1	Teren intravilan Tomșani	T.18, parcela 164/3/39 Punctul Tomșani Suprafata: 6,29 ha	17.09.200 9	62.900,00	Anexa 21 HCJ 7127/2009
81	5.1	Teren intravilan Loloiasca	T.8, parcela 81/1 pt.investiții agroindustriale Suprafata: 8,12 ha	17.09.200 9	81.200,00	Anexa 21 HCJ 7127/2009
82	5.1	Teren intravilan Loloiasca	T.9, parcela 98/1, Carte funciară 20894 pt.investiții agroindustriale Suprafata: 1,90 ha	17.09.200 9	19.000,00	Anexa 21 HCJ 7127/2009
83	5.1.	Balta Loloiasca	T. 9, parcela 107, S: 26.358,00 m.p. Nr.cadastral 286, Carte funciară B1-252/N	1994	26.358,00	Legea nr.213/1998
84	5.1.	Balta Magula (fiaz)	T.45, parcela 315, S : 53.905,00 m.p. Nr.cadastral 352, Carte funciară B 1-311/N	1994	53.905,00	Legea nr.213/1998
85	5.1.	Balta Magula	T. 47, parcela 346, S: 116.705,00 m.p. Nr.cadastral 73, Carte funciară	1994	116.705,00	Legea nr.213/1998
86	1.3.7.2	Trotuare Loloiasca	a)Trotuare cu lățime variabilă între 1,5 și 3,0 m: 2 x 1800 m = 3600m.l. b) intrări în curți : 112 buc.	2012	844.661,00	Legea nr.213/1998
87	1.3.7.1	DC 70 B Munteni	Sat Loloiasca –Valea Urloi, L : 4000 m Pământ , parțial balastat (aprox.200 m)	2000	24.000,00	Legea nr. 213/1998
88	1.3.7.1	Ds 67	Sătucu ; L:32 m; S= 250 mp,balastat. Nr. : 31,.....,33	1920	324,00	Legea nr. 213/1998
89	1.3.7.1	Ds 88	Sătucu, L : 256 m, S : 1.328 mp, balastat L : 35 m, S : 145 mp, balastat Nr. : 12,.....,21, 26, 27.	1920	2.590,00	Legea nr. 213/1998
90	1.3.7.1	Ds 122	Sătucu, L : 374 m, S : 3.777 mp, balastat Nr.: 1,.....,31	1920	3.785,00	Legea nr.213/1998
91	1.3.7.1	Ds 125	Sătucu, L : 175 m, S : 1.025 mp, balastat; Nr. : 10,11,33,....,36	1920	1.771,00	Legea nr.213/1998
92	1.3.7.1	Ds 123	Sat Loloiasca, L : 636 m, S: 5.460mp,balastat Nr. : 272,378,.....,394;463,....,475;443,395,370,..,376.	1920	6.376,00	Legea nr.213/1998

93	1.3.7.1	Ds 124	Sat Loloiasca, L 390 m ; Balastat, S : 1.560 mp	1920	1.560,00	Legea nr.213/1998
94	1.3.7.1	Ds 1680, Ds 1680/1	Sat Loloiasca, L : 435m; S : 3.364 mp, balastat Nr. : 457,....,464; 475,....,500.	1920	10.400,00	Legea nr.213/1998
95	1.3.7.1	Ds 1603	Sat Loloiasca, L : 440 m, S : 3.237 mp, balastat Nr. : 423,430,435,....,455.	1920	4.250,00	Legea nr.213/1998
96	1.3.7.1	Ds 1556	Sat Loloiasca, L : 36m, S : 221 mp, balastat Nr. : 431,....,434.	1920	344,00	Legea nr.213/1998
97	1.3.7.1	Ds 1517	Sat Loloiasca, L : 249 m, S : 991 mp, balastat, Nr. : 407,....,407A; 410,....,412A.	1920	2.328,00	Legea nr.213/1998
98	1.3.7.1	Ds 1477	Sat Loloiasca, L : 169 m, S : 1.561 mp, balastat Nr. : 413A,....,417.	1920	2.612,00	Legea nr.213/1998
99	1.3.7.1	Ds 1602, Tronson 1 Tronson 2	Sat Loloiasca, L : 462 m, S : 4.057 mp, balastat, L : 49 m, S:165 mp și L : 42 m, S:178 mp, balastate Nr. : 288A,....,291;352,359,....,370;397,....,407 ; 417A	1920	6.452,00	Legea nr.213/1998
100	1.3.7.1	Ds 397 Tronson 3	Sat Loloiasca, L : 141 m, S: 620 mp, balastat L : 26 m, S : 81 mp, balastat Nr. : 352,....,358 ; (88C,118B,150 și 173B)	1920	1.417,00 263,00	Legea nr.213/1998
101	1.3.7.1	Ds 303	Sat Loloiasca, L : 417 m, S : 1668 mp, balastat Nr. : 306,....,313,330,....,342,304,376	1920	4.220,00	Legea nr.213/1998
102	1.3.7.1	Ds 1478, Tronson 4	Sat Loloiasca, L : 202 m, S : 1828 mp, balastat L : 90 m, S : 535 mp, balastat, Nr. : 291,....,300, 349,....,351.	1920	7.333,00	Legea nr.213/1998
103	1.3.7.1	Ds 396	Sat Loloiasca, L = 204 m, S : 1.240 mp, balastat, Nr. : 300,....,304, 343,....,349.	1920	2.024,00	Legea nr.213/1998
104	1.3.7.1	Ds 503	Loloiasca, L = 788 m, S : 9.798 mp, balastat Nr. : 216,....,219, 230A,....,236,249,257,....,271.	1920	7.489,00	Legea nr.213/1998
105	1.3.7.1	Ds 516	Loloiasca, L = 165m, S: 974 mp, balastat Nr. : 250,....,256 ; (88C,118B,150 și 173B)	1920	9.412,00	Legea nr.213/1998
106	1.3.7.1	Ds 504	Loloiasca, L = 190 m, S: 1413 mp, balastat, Nr. : 237,....,249.	1920	1.963,00	Legea nr.213/1998
107	1.3.7.1	Ds 501, Tronson 5	Loloiasca, L = 151 m, S : 848 mp, balastat L : 35 m, S : 187 mp, balastat Nr. : 219,....,230,242	1920	7.402,00	Legea nr.213/1998

108	1.3.7.1	Ds 1054	Loliasca, L = 85 m, S : 488 mp, balastat Nr.: 208,...,215.	1920	769,00	Legea nr.213/1998
109	1.3.7.1	Ds 950	Loliasca, L = 55 m, S: 220mp, balastat, Nr.: 186, (185,187)	1920	557,00	Legea nr.213/1998
110	1.3.7.1	Ds 924	Loliasca, L = 373 m, S : 3.884 ,balastat Nr.: 160A,...,163,169,170,173A.	1920	3.542,00	Legea nr.213/1998
111	1.3.7.1	Ds 491	Loliasca, L = 30 m, S : 120mp, balastat Nr.: nr.: 223,225	1920	304,00	Legea nr.213/1998
112	1.3.7.1	Ds 539	Loliasca, L = 250 m; S : 1020 mp, balastat și pământ Nr.: (179), 180,...,184.	1920	998,00	Legea nr. 213/1998
113	1.3.7.1	Ds 557	Loliasca, L = 128 m, S : 878 mp ,balastat, Nr.: (152,153), 171 A, 172,...,173A, 171A și (153).	1920	1.214,00	Legea nr.213/1998
114	1.3.7.1	Ds 891	Loliasca, L = 96 m, S : 930 mp, balastat , Nr.: 163,...,169.	1920	891,00	Legea nr.213/1998
115	1.3.7.1	Ds 586	Loliasca, L = 356 m, S : 3.984 mp balastat Nr.: 136,...,160.	1920	3.441,00	Legea nr.213/1998
116	1.3.7.1	Ds 839	Loliasca, L = 112 m, S : 1.026 mp, balastat, Nr.: (125,143,143,126)	1920	1.012,00	Legea nr.213/1998
117	1.3.7.1	Ds 642	Loliasca, L = 358 m, S : 4.007mp, balastat, Nr.: 102,...,110, 113,...,134.	1920	3.441,00	Legea nr.213/1998
118	1.3.7.1	Ds 777	Loliasca, L = 112 m, S : 1.057 mp, balastat, Nr.: 94,112,111 și 95.	1920	1.012,00	Legea nr.213/1998
119	1.3.7.1	Ds 698	Loliasca, L = 362 m, S: 3.996 mp, balastat , Nr.: 76,...,105.	1920	3.441,00	Legea nr.213/1998
120	1.3.7.1	Ds 733	Loliasca L : 112 m, S : 1.052 mp, balastat , Nr.: (70,83 și 82)	1920	1.133,00	Legea nr.213/1998
121	1.3.7.1	Ds 733/1	Loliasca, L = 296 m, S : 3.007 mp , balastat , Nr.: 65A,...,75 și 75 A.	1920	2.996,00	Legea nr.213/1998
122	1.3.7.1	Ds 374	Loliasca, L = 20 m, S. : 80 mp, balastat Nr.: 353 și (354)	1920	202,00	Legea nr.213/1998
123	1.3.7.1	Ds 5	Tomsani, L = 138 m, S : 1.308 mp, balastat Nr.: 1,...,3.	1878	1.214,00	Legea nr.213/1998

124	1.3.7.1	Ds 6	Tomsani, L = 420 m, S : 2.128 mp, balastat Nr. : 7A,,,,,7A	1878	4.250,00	Legea nr.213/1998
125	1.3.7.1	Ds 7 Tronson 21	Tomsani, L = 89 m, S : 721 mp, balastat L : 24 m, S : 162 mp, balastat Nr. : 5,,,,,7	1878	749,00 243,00	Legea nr.213/1998
126	1.3.7.1	Ds 111	Tomsani, L = 419 m S: 3.943 mp, Nr. : 201,,,,,221.	1878	4.705,00	Legea nr.213/1998
127	1.3.7.1	Ds 165 Tronson 7	Tomsani, L = 527 m, S : 4.941 mp, balastat L : 106 m, S : 716 mp, balastat Nr. : 174A,,,,,200.	1878	5.260,00 1.072,00	Legea nr.213/1998
128	1.3.7.1	Ds 223	Tomsani, L = 89 m, S : 604 mp balastat, Nr. : (166, 166A)	1878	810,00	Legea nr.213/1998
129	1.3.7.1	Ds 264	Tomsani, L = 596 m, S : 1.320 mp, balastat, Nr. : 160,,,,,172.	1878	6.123,00	Legea nr.213/1998
130	1.3.7.1	Ds 348	Tomsani, L = 643 m, S : 4.812 mp, balastat, Nr. : 127A,,,,,159.	1878	6.376,00	Legea nr.213/1998
131	1.3.7.1	Ds 875	Tomsani, L = 125 m, S : 752 mp, balastat, Nr. : (11,12), 71,76,7H.	1878	708,00	Legea nr.213/1998
132	1.3.7.1	Ds 903	Tomsani, L = 98 m, S : 597 mp, balastat, Nr. : 112A,,,,,115.	1878	546,00	Legea nr.213/1998
133	1.3.7.1	Ds 500	Tomsani, L = 133 m, S : 961 mp, balastat, Nr. : 106F,,,,,(107).	1878	1.214,00	Legea nr.213/1998
134	1.3.7.1	Ds 504	Tomsani, L = 232 m, S : 2.520 mp, balastat, Nr. : 96A,,,,,101; 103,,,,,(106 F); 107,,,,,109.	1878	2.428,00	Legea nr.213/1998
135	1.3.7.1	Ds 517	Tomsani, L = 68 m, S : 543 mp, balastat, Nr. : 101,,,,,103.	1878	708,00	Legea nr.213/1998
136	1.3.7.1	Ds 874	Tomsani, L = 50 m, S : 374 mp, balastat, Nr. : 24A,,,,, 26.	1878	405,00	Legea nr.213/1998
137	1.3.7.1	Ds 902 Tronson 8	Tomsani, L : 62 m, S : 254 mp, balastat, L : 50 m, S : 195 mp, balastat, Nr. : 122,,,,,126 A.	1878	627,00 506,00	Legea nr.213/1998
138	1.3.7.1	Ds 710/1	Tomsani, L : 125 m, S : 1.043 mp, balastat Nr. : 26A,,,,,35.	1878	1.265,00	Legea nr.213/1998

139	1.3.7.1	Ds 709	Tomsani, L : 192 m, S : 1.365 , balastat, Nr. : 32,,,,,40 ,53,,,,,58.	1878	1.943,00	Legea nr.213/1998
140	1.3.7.1	Ds 708	Tomsani, L. 68 m, L : 368 mp, balastat, Nr. : 35,36,,,,,59.	1878	690,00	Legea nr.213/1998
141	1.3.7.1	Ds 710 Tronson 9 Tronson 10	Tomsani, L : 171 m, S : 935 mp, balastat, L : 44 m, S : 194 mp, balastat, L : 161 m, S : 958 mp, balastat, Nr. : 41,,,,,53.	1878	1.730,00 452,00 1.630,00	Legea nr.213/1998
142	1.3.7.1	Ds 642/26	Tomsani, L : 124 m, S : 718 mp, balastat, Nr. : 86 A,,,,,86 G.	1878	1.255,00	Legea nr.213/1998
143	1.3.7.1	Ds 604/26 Tronson 11	Tomsani, L : 42 m, S : 221 mp, balastat, L : 42 m, S : 286 mp, balastat	1878	425,00 425,00	Legea nr.213/1998
144	1.3.7.1	Ds 48	Magula, L : 366 m, S : 1983 mp, balastat Nr. : 383,,,,,598A.	1878	3.704,00	Legea nr.213/1998
145	1.3.7.1	Ds 47	Magula, L : 293 m, S : 1675 mp, balastat, 70E,,,,,70K.	1878	2.965,00	Legea nr.213/1998
146	1.3.7.1.	Ds 51/9	Magula, L : 104 m, S : 590 mp, balastat, Nr. : 1,,,,,1B.	1878	1.052,00	Legea nr.213/1998
147	1.3.7.1	Ds 51/30 Tronson 12	Magula, L : 187 m, S : 1.120 mp, balastat L : 141 m, S : 810 mp , balastat, Nr. : 1A,,,,,5J	1878	1.890,00 1.427,00	Legea nr.213/1998
148	1.3.7.1	Ds 185	Magula, L : 321 m, S : 3.439 mp, balastat, Nr.561,,,,,582 A	1878	3.250,00	Legea nr.213/1998
149	1.3.7.1	Ds 277	Magula, L : 273 m, S : 2525 mp,balastat, Nr.:542,,,,,559.	1878	2.763,00	Legea nr.213/1998
150	1.3.7.1	Ds 332	Magula, L : 223 m, S : 2100 mp, balastat, Nr. : 533,,,,,541.	1878	2.257,00	Legea nr.213/1998
151	1.3.7.1	Ds 365	Magula, L : 318 m, S : 3.966 mp, balastat, Nr. : 514,,,,,532.	1878	3.218,00	Legea nr.213/1998
152	1.3.7.1	Ds 6	Magula, L : 157 m, S : 1.272 mp, balastat, Nr. :10E,,,,,10F.	1878	1.589,00	Legea nr.213/1998
153	1.3.7.1	Ds 371	Magula, L : 236 m, S : 2.367 mp, balastat Nr. :10 B,,,,,10S.	1878	2.388,00	Legea nr.213/1998

154	1.3.7.1	Ds 409 Tronson 13	Magula, L : 213 m, S : 1.805 mp, balastat L : 67 m, S : 384 mp, balastat, Nr. : 7,,,,,7.	1878	2.156,00 680,00	Legea nr.213/1998
155	1.3.7.1	Ds 578 Tronson 14 Tronson 15	Magula, L : 582 m, S : 4.121 mp, balastat L : 52 m, S : 306 mp, balastat L : 39 m, S : 153 mp, balastat, Nr. : 38,,,,,73.	1878	5.890,00 527,00 395,00	Legea nr.213/1998
156	1.3.7.1	Ds 577	Magula, L : 207m, S : 1.414 mp, balastat, Nr. : 23,,,,,37.	1878	2.095,00	Legea nr.213/1998
157	1.3.7.1	Ds 687 Tronson 16	Magula, L : 421m, S : 3.464mp, balastat L : 41 m, S : 180 mp, balastat, Nr. : 487,,,,,507.	1878	4.260,00 415,00	Legea nr.213/1998
158	1.3.7.1	Ds 264	Magula, L : 196 m, S : 1.320 mp, balastat, Nr. : 428,465,,,,,468 A.	1878	1.985,00	Legea nr.213/1998
159	1.3.7.1	Ds 807	Magula, L : 387 m, S : 3.218 mp, balastat, Nr. : 448,,,,,481.	1878	3.916,00	Legea nr.213/1998
160	1.3.7.1	Ds 1807/26	Magula, L : 57 m, S : 237 mp, balastat, Nr. : 455,,,,,459.	1878	577,00	Legea nr.213/1998
161	1.3.7.1	Ds 1004	Magula, L : 277 m, S : 2.047 mp, balastat Nr. : 75,,,,,94,	1878	2.800,00	Legea nr.213/1998
162	1.3.7.1	Ds 1005	Magula, L : 133 m, S : 855 mp, balastat, Nr. : 95,,,,,103.	1878	1.346,00	Legea nr.213/1998
163	1.3.7.1	Ds 1006	Magula, L : 106 m, S : 660 mp, balastat Nr. : 105,,,,,113.	1878	1.070,00	Legea nr.213/1998
164	1.3.7.1	Ds 1153 Tronson 17	Magula, L : 547 m, S : 4.304 mp, balastat Magula, L : 37 m, S : 162 mp, balastat, Nr. : 408,,,,,440.	1878	5.536,00	Legea nr.213/1998
165	1.3.7.1	Ds 1243	Magula, L : 134 m, S : 809 mp, balastat, Nr. : 136,,,,,157.	1878	1.356,00	Legea nr.213/1998
166	1.3.7.1	Ds 1301	Magula, L : 151 m, S : 860 mp, balastat, Nr. : 136,,,,,157.	1878	1.528,00	Legea nr.213/1998
167	1.3.7.1	Ds 1300	Magula, L : 259 m, S : 2.009 mp, balastat, Nr. : 129,,,,,161.	1878	2.620,00	Legea nr.213/1998

168	1.3.7.1	Ds 1219/2	Magula, L : 62 m, S : 317 mp, balastat	1878	630,00	Legea nr.213/1998
169	1.3.7.1	Ds 1332	Magula, L : 159 m, S : 984 mp, balastat, Nr.: 165,,,,,169.	1878	1.610,00	Legea nr.213/1998
170	1.3.7.1	Ds 1383	Magula, L : 90 m, S : 592 mp, balastat, Nr. : 177,,,,,179.	1878	910,00	Legea nr.213/1998
171	1.3.7.1	Ds 1485 Tronson 18	Magula, L : 104 m, S : 668 mp, balastat L : 30 m, S : 152 mp, balastat, Nr. : 186,211,212,209.	1878	1.052,00 310,00	Legea nr.213/1998
172	1.3.7.2	Ds 1912	Magula, L : 690 m, S : 4.716 mp, asfaltat; Nr.:199,200,229,,,,,231,256,,,,,279,291,,,,,293, 297,,,,,304,387,,,,,392,396,,,,,405.	1878	268.545,00	Legea nr.213/1998
173	1.3.7.1	Ds 1519	Magula, L : 472 m, S : 3.089 mp, balastat; Nr.: 201,,,,,228.	1878	4.780,00	Legea nr.213/1998
174	1.3.7.1	Ds 1606	Magula, L : 249 m, S : 1.767 mp, balastat; Nr. : 231,,,,,256.	1878	2.520,00	Legea nr.213/1998
175	1.3.7.1	Ds 1552	Magula, L : 138 m, S : 673 mp, balastat; Nr. : 219,,,,,223.	1878	1.400,00	Legea nr.213/1998
176	1.3.7.1	Ds 1912/1	Magula, L : 166 m, S : 927 mp, balastat; Nr.: 247,,,,,254.	1878	1.680,00	Legea nr.213/1998
177	1.3.7.1	Ds 1912/2	Magula, L : 72 m, S : 374 mp, balastat; Nr. : (260, 266)	1878	730,00	Legea nr.213/1998
178	1.3.7.2	Ds 2069	Magula, L : 424m, S : 1.576 mp, asfaltat; Nr.:314,,,,,378.	1878	89.738,00	Legea nr.213/1998
179	1.3.7.1	Ds 2069/1	Magula, L : 90 m, S : 480 mp, asfaltat; Nr. . 304,305,311,312,382,,,,,387. L. : 95 m, S : 480 mp, balastat, Nr. : 379,,,,,381.	1878	27.331,00 4.858,00	Legea nr.213/1998
180	1.3.7.1	Ds 2069/2	Magula, L : 115 m, S : 498 mp, balastat ; Nr.: (305), 306,,,,,310.	1878	1.164,00	Legea nr.213/1998
181	1.3.7.1	Ds 1856	Magula, L : 58 m, S : 281 mp, balastat; Nr.: 293,,,,,297.	1878	590,00	Legea nr.213/1998
182	1.3.7.1	Ds 1791	Magula, L : 230 m, S : 1992 mp, balastat; Nr.: 279,,,,,326.	1878	2.330,00	Legea nr.213/1998

183	1.3.7.2	Ds 1756	Magula, L : 204 m, S : 816 mp, asfaltat; Nr.: 325,...329,330,...,335. L : 103 m, S : 618 mp, balastat; Nr.:335A,336.	1878	46.463,00	Legea nr.213/1998
184	1.3.7.1	Ds 2126	Magula, L : 215 m, S : 2.245 mp, pământ;	1878	2.175,00	Legea nr.213/1998
185	1.3.7.1	Ds 2127	Magula, L : 68 m, S : 296 mp, balastat; Nr.: 340,342,344	1878	690,00	Legea nr.213/1998
186	1.3.7.1	Ds 2129	Magula, L : 199 m, S : 1.665 mp, balastat	1878	2.010,00	Legea nr.213/1998
187	1.3.7.1	Ds 2125	Magula, L : 55 m, S : 298 mp, balastat; Nr.: 341,342.	1878	560,00	Legea nr.213/1998
188	1.3.7.1	Ds 2220	Magula, L : 142 m, S : 1.222 mp, balastat; Nr.: 351,...,354.	1878	1.440,00	Legea nr.213/1998
189	1.3.7.1	Ds 234	Magula, L : 94 m, S : 766 mp, balastat, Nr.:	1878	950,00	Legea nr.213/1998
190	1.3.7.1	Ds 1750	Magula, L : 269 m, S : 2692 mp, balastat	1878	2.720,00	Legea nr.213/1998
191	1.3.7.1	Ds 1947	Magula, L : 102 m, S : 356 mp, balastat	1878	356,00	Legea nr.213/1998
192	1.3.7.1.	De 69	Loloiasca, T 4–T 5, L = 825 m, de pământ	1920	825,00	Legea nr.213/1998
193	1.3.7.1	De 67	Sătucu, T4–T5, L = 323 m, de pământ	1920	323,00	Legea nr.213/1998
194	1.3.7.1	De 56	Loloiasca, T 2–T 3, L = 2.200 m, de pământ	1920	2.200,00	Legea nr.213/1998
195	1.3.7.1	De 16	Loloiasca, T1–T2, L = 1.800 m, de pământ	1920	1.800,00	Legea nr.213/1998
196	1.3.7.1	De, fără număr	Loloiasca, T1–T7, L = 2.350 m, de pământ	1920	2.350,00	Legea nr.213/1998
197	1.3.7.1	De 49	Loloiasca, T2 între vii, L = 450 m, de pământ	1920	450,00	Legea nr.213/1998
198	1.3.7.1	De 38	Loloiasca, T 2, între vii, L = 460 m, de pământ	1920	460,00	Legea nr.213/1998

199	1.3.7.1	De 29	Loloiasca, T 2, între vii , L = 465 m, de pământ	1920	465,00	Legea nr.213/1998
200	1.3.7.1	De 46	Loloiasca, T 2, între vii, L = 135 m, de pământ	1920	135,00	Legea nr.213/1998
201	1.3.7.1	De 44	Loloiasca, T 2, între vii , L = 135 m, de pământ	1920	135,00	Legea nr.213/1998
202	1.3.7.1	De 42	Loloiasca, T 2, între vii , L = 130 m, de pământ	1920	130,00	Legea nr.213/1998
203	1.3.7.1	De 35	Loloiasca, T 2, între vii , L = 120 m, de pământ	1920	120,00	Legea nr.213/1998
204	1.3.7.1	De 33	Loloiasca, T 2 între vii , L = 120 m, de pământ	1920	120,00	Legea nr.213/1998
205	1.3.7.1	De 31	Loloiasca, T 2, între vii, L = 120 m, de pământ	1920	120,00	Legea nr.213/1998
206	1.3.7.1	De 74	Loloiasca, T 7-T1 , L = 200 m, de pământ	1920	200,00	Legea nr.213/1998
207	1.3.7.1	De 73	Loloiasca, T 7-T6 , L = 400 m, de pământ	1920	400,00	Legea nr.213/1998
208	1.3.7.1	De 125	Loloiasca, T 11-T12 , L = 1.080 m, de pământ	1920	1.080,00	Legea nr.213/1998
209	1.3.7.1	De 129	Loloiasca, T 11-T13-intrav, L = 1.270 m, de pământ	1920	1.270,00	Legea nr.213/1998
210	1.3.7.1	De 132	Loloiasca, T 13-T 14 , L = 1.070 m, de pământ	1920	1.070,00	Legea nr.213/1998
211	1.3.7.1	De 83	Loloiasca, T8-T8 , L = 470 m, de pământ	1920	470,00	Legea nr.213/1998
212	1.3.7.1	De 89	Loloiasca, T8-T 8 , L = 440 m, de pământ	1920	440,00	Legea nr.213/1998
213	1.3.7.1	DE 91	Loloiasca, T 8,zona CFR , L = 400 m, de pământ	1920	400,00	Legea nr.213/1998
214	1.3.7.1	De 106	Loloiasca, T 9 spre baltă, L = 140 m, de pământ	1920	140,00	Legea nr.213/1998
215	1.3.7.1	De 96	Loloiasca, T 9-T8 , L = 1.350 m, de pământ	1920	1.350,00	Legea nr.213/1998


216	1.3.7.1	De 95	Loloiasca, T 8-Islaz, L = 1.370 m, de pământ	1920	1.370,00	Legea nr.213/1998
217	1.3.7.1	De 80	Loloiasca, T8-DN 1B, L = 500 m, de pământ	1920	500,00	Legea nr.213/1998
218	1.3.7.1	De 162	Tomșani, T17 - T 33, L = 100 m, de pământ	1878	100,00	Legea nr.213/1998
219	1.3.7.1	De 163	Tomșani, T 17 - T 17, L = 930 m, de pământ	1878	930,00	Legea nr.213/1998
220	1.3.7.1	De 158/1	Tomșani, T 17 - T 16, L = 600 m, de pământ	1878	600,00	Legea nr.213/1998
221	1.3.7.1	De 252	Tomșani, T 33 - T 37, L = 900 m, de pământ	1878	900,00	Legea nr.213/1998
222	1.3.7.1	De 258	Tomșani, T 34 - T 35, L = 1.200 m, de pământ	1878	1.200,00	Legea nr.213/1998
223	1.3.7.1	De 238	Tomșani, T 30 - T31, L = 350 m, de pământ	1878	350,00	Legea nr.213/1998
224	1.3.7.1	De 242	Tomșani, T 31 - T 32, L = 950 m, de pământ	1878	950,00	Legea nr.213/1998
225	1.3.7.1	De 234	Tomșani, T 29 - intrav.Magula, L = 740 m, de pământ	1878	740,00	Legea nr.213/1998
226	1.3.7.1	De 166	Tomșani, T 18 - T 32, L = 350 m, de pământ	1878	350,00	Legea nr.213/1998
227	1.3.7.1	De 198	Tomșani, T21- T 22, T23, T28- T29, L = 2.480 m, de pământ	1878	2.480,00	Legea nr.213/1998
228	1.3.7.1	De 245	Tomșani, T 32 - intrav.Tomșani, L = 170 m, de pământ.	1878	170,00	Legea nr.213/1998
229	1.3.7.1	De 165	Tomșani, T17- T18-T32-T33, L = 1.960 m, de pământ	1878	1.960,00	Legea nr.213/1998
230	1.3.7.1	De 251	Tomșani, T 33- Seman-Url, L = 1.070 m, de pământ	1878	1.070,00	Legea nr.213/1998
231	1.3.7.1	De 221	Sătucu, T 27-islaz, L = 480 m, de pământ	1878	480,00	Legea nr.213/1998
232	1.3.7.1	De 264	Magula, T 36 - T 48, L = 1.950 m, de pământ	1878	1.950,00	Legea nr.213/1998

233	1.3.7.1	De 357/2	Magula, T 49 -T 49 , L = 800 m, de pământ	1878	800,00	Legea nr.213/1998
234	1.3.7.1	De 362	Magula, T48 -T 49-T50, L = 1.430 m, de pământ	1878	1.430,00	Legea nr.213/1998
235	1.3.7.1	De 367	Magula, T52 -T 53-T54, L = 3.740 m, de pământ	1878	3.740,00	Legea nr.213/1998
236	1.3.7.1	De 384	Magula, P377 -P388 , L = 250 m, de pământ	1878	250,00	Legea nr.213/1998
237	1.3.7.1	De 389	Magula, P388 -T54 , L = 2.060 m, de pământ	1878	2.060,00	Legea nr.213/1998
238	1.3.7.1	De 380	Magula, T 54 -T 55 , L = 1.820 m, de pământ	1878	1.820,00	Legea nr.213/1998
239	1.3.7.1	De 374	Magula, T 51 -T53, L = 1.970 m, de pământ	1878	1.970,00	Legea nr.213/1998
240	1.3.7.1	De 314	Magula, T 44 între bălți, L = 1.380 m, de pământ	1878	1.380,00	Legea nr.213/1998
241	1.3.7.1	De 312	Magula, T43 -T44 , L = 300 m, de pământ	1878	300,00	Legea nr.213/1998
242	1.3.7.1	De 309	Magula, T43 , L = 180 m, de pământ	1878	180,00	Legea nr.213/1998
243	1.3.7.1	De 307	Magula, T42 -T 44 , L = 330 m, de pământ	1878	330,00	Legea nr.213/1998
244	1.3.7.1	De 297	Magula, T41 -T 42 , L = 1.450 m, de pământ	1878	1.450,00	Legea nr.213/1998
245	1.3.7.1	De 343	Magula, T47 , L = 340 m, de pământ	1878	340,00	Legea nr.213/1998
246	1.3.7.1	De 344	Magula, T47 , L = 120 m, de pământ	1878	120,00	Legea nr.213/1998
247	1.3.7.1	De 338	Magula, T 47 , L = 450 m, de pământ	1878	450,00	Legea nr.213/1998
248	1.3.7.1	De 355	Magula, T 48 -T , L = 350 m, de pământ	1878	350,00	Legea nr.213/1998
249	1.3.7.1	De 291	Magula, T 39 -T 47 , L = 800 m, de pământ	1878	800,00	Legea nr.213/1998

250	1.3.7.1	De 292	Magula, T 39-T40 , L = 650 m, de pământ	1878	650,00	Legea nr.213/1998
251	1.3.7.1	De 327	Magula, T 46-T , L = 130 m, de pământ	1878	130,00	Legea nr.213/1998
252	1.3.7.1	De 321	Magula, T 45 -T 46 , L = 560 m, de pământ	1878	560,00	Legea nr.213/1998
253	1.3.7.1	De 284	Magula, T 39-T30 , L = 490 m, de pământ	1878	490,00	Legea nr.213/1998
254	1.3.7.1	De 286	Magula, T 38-T39 , L = 400 m, de pământ	1878	400,00	Legea nr.213/1998
255	1.3.7.1	De 200	Magula, T 20 -T 22-T23, L = 2.000 m, de pământ	1878	2.000,00	Legea nr.213/1998
256	1.3.7.1	De 227	Magula, T23 -T 28 , L = 1.600 m, de pământ	1878	1.600,00	Legea nr.213/1998
257	1.3.7.1	De 213	Magula, T 25 -T 26 , L = 900 m, de pământ	1878	900,00	Legea nr.213/1998
258	1.3.7.1	De 330	Magula, T 46 -T 47 , L = 540 m, de pământ	1878	540,00	Legea nr.213/1998
259	1.3.7.1	De, fără număr	Magula, T 41 L=540 m, de pământ	1878	540,00	Legea nr.213/1998
260	1.3.7.1	De, fără număr	Magula, T41 L=586 m, de pământ	1878	586,00	Legea nr.213/1998

PREȘEDINTE:

Pelin Mihai -Florin




MEMBRI:

Matei Violeta Iuliana

Tache Niculina

Cernat Elisabeta

Voicu Cristian




PREȘEDINTELE ȘEDINȚEI,

Bercaru Petre